













REUNA-ALUE 4,65m
 PIENNAR 0,25m
 JALANKULKU- JA PYÖRÄTIE 3,00m
 KATU 6,00m
 PIENNAR 0,25m
 REUNA-ALUE 1,87m

- MERKINTÖJEN SELITYKSET:**
-  SUUNNITELTU KATU, ASFALTTI
 -  SUUNNITELTU JALANKULKU- JA PYÖRÄTIE, ASFALTTI
 -  SUUNNITELTU POLKU (EI TALVIKUNNOSSAPITOA), KALLIOMURSKE
 -  VIHERALUE, NURMIKKO
 -  SUUNNITELTU HULEVESIEN VIIVYTYSRAKENNE
 -  SUUNNITELTU OJAN TAI HULEVESIEN VIIVYTYSALTAAN LUISKAN YLÄREUNA
 -  SUUNNITELTU OJAPAINANNE JA VIRTAUSSUUNTA
 -  BETONINEN REUNATUKI, KORKEUS 12cm
 -  BETONINEN REUNATUKI, KORKEUS 8cm
 -  SUUNNITELTU HULEVESIVIEMÄRI
 -  NYKYINEN POISTETTAVA RUMPU
 -  SUUNNITELTU RUMPU
 -  SUUNNITELTU VALAISIN
 -  MITATTU VALAISIN
 -  MITATTU KALLIOPISTE
 -  MITATTU PUU
 -  MITATTU KUUSIAITA
 -  MITATTU PENSASAITA
 -  MITATTU AITA
 -  MITATTU TUKIMUURI
 -  $\frac{35}{16.6} \begin{matrix} +27.3 \\ +10.7 \end{matrix}$ TEHTY POHJATUTKIMUS
 -  SUUNNITELTU TULVAREITTI

Koordinaattijärjestelmä GK22	Korkesjärjestelmä N60			
KOITTEEN NIMI JA OSOITE MASKUN KUNTA Pirttimäki II asemakaava-alueen kunnallistekniikka	PIIRUSTUKSEN SISÄLTÖ Asemapiirustus	MITTAKAAVA 1:500		
Pirttimäentie välillä Puhantie - Väylätie				
 Sweco Finland Oy Lemminkäisenkatu 34, 20520 TURKU • 0207 393 000	SUUNN. M. Katajamäki	TIEDOSTO		
	TARK. M. Hannuksela	SUUNN. ALA	TYÖ N:O	PIIR N:O
	HYV. M. Hannuksela	TKA	25017151	K-02
	10.2.2025			MUUTOS